


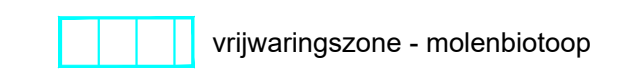
Plangebied



Dubbelbestemmingen

- WR-A5 Waarde - Archeologie 5
- WR-A7 Waarde - Archeologie 7
- WS-WK Waterstaat - Waterkering
- WS-W5 Waterstaat - Waterstaatkundige functie

Gebiedsaanduidingen



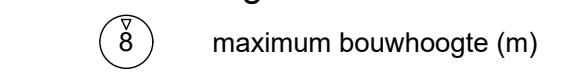
Functieaanduidingen

- (p) parkeerterrein
- (spv) sportveld
- (wa) water

Bouwvlakken

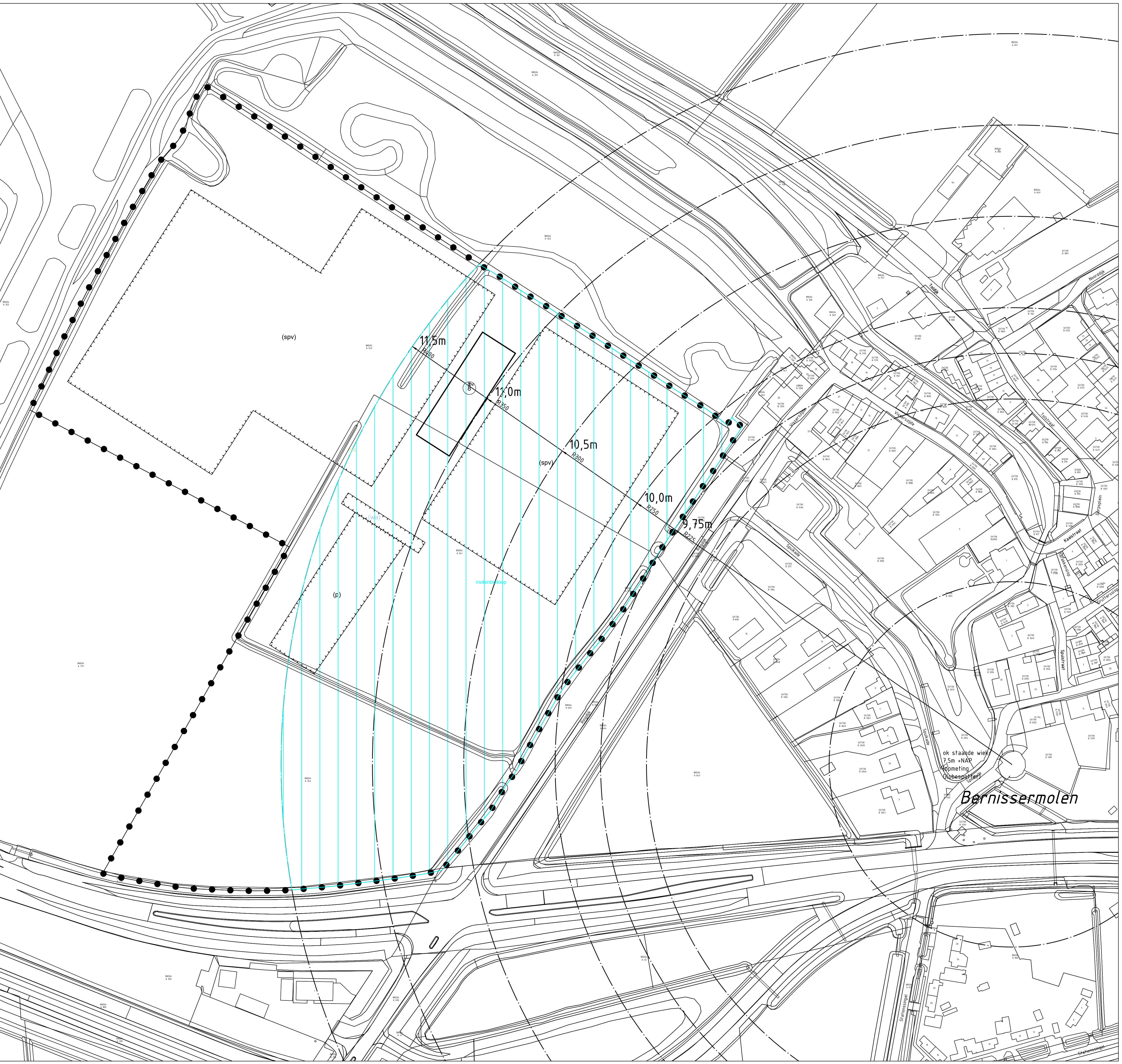


Maatvoeringen



Verklaringen

- topografische gegevens (BGT versie september 2017)
- kadastrale gegevens (BRK versie september 2017)



ok staande wiel
7,5m +NAP
afmeting
(in bespreking)

Bernissemolen